

# Regionen der Vielfalt entdecken

Donau- und Altmühltal

Weltenburger Enge

Naturpark Altmühltal

Hopfenland Hallertau

Isar- und Ampertal


**Freizeitbus**  
mit Fahrradanhänger



Saison 2026







## Freizeitbus-Linie 6010 Donau- und Altmühltour

Auf dieser Tour durch die vier Landkreise Regensburg, Kelheim, Neumarkt und Eichstätt entdecken Sie die faszinierenden Natur- und Kulturlandschaften von Donau und Altmühl.

Von Regensburg kommend fährt der Freizeitbus, entlang der Donau, über den Kurort Bad Abbach und Saal a. d. Donau nach Kelheim mit der hoch auf dem Michelsberg thronenden Befreiungshalle. Weiter geht's durch den Naturpark Altmühltal, entlang der romantischen Altmühl, zu den geschichtsträchtigen Orten Oberau mit faszinierenden Höhlenwelten und dem malerisch an Jurafelsen geschmiegt Markt Essing. Nächste Haltestellen sind Prunn und die Drei-Burgen-Stadt Riedenburg, die Perle des Altmühltals.

An den weiteren Haltestellen bis nach Eichstätt und Dollnstein, dem Endpunkt der Freizeitbuslinie 6010, erleben Sie beim Radeln und Wandern mittelalterliche Burgen, idyllische Wacholderheidellandschaften, Geo-Highlights, prachtvolle Barockensembles und den quer durch den Naturpark verlaufenden Limes (UNESCO-Welterbe).

### Willkommen in der Fossilien-Region


Dank des Urmeers Tethys vor ca. 150 Millionen Jahren ist die Region Altmühltal der Fossilienfundort schlechthin. Spektakuläre Funde wie zum Beispiel Versteinerungen des Urvogels Archaeopteryx sowie urzeitliche Raubsaurier und Krokodile sind weltweite Fossilien-Highlights.



# Linie 6010

- Regensburg
- Kelheim
- Eichstätt
- ▼ Dollnstein

Regensburg, Hauptbahnhof	ab	07:30	11:30	14:55	18:55
Regensburg, St.Wolfgangskirche		07:34	11:34	14:59	18:59
Regensburg, Boelckestraße		07:36	11:36	15:01	19:01
Regensburg, Ziegetsdorfer Höhe		07:38	11:38	15:03	19:03
Pentling, Abzw. Hohengebraching		07:41	11:41	15:06	19:06
Graßfing, B16		07:44	11:44	15:09	19:09
Bad Abbach, Am Markt		07:47	11:47	15:12	19:12
Bad Abbach, Neues Rathaus		07:49	11:49	15:14	19:14
Lengfeld, B16		07:53	11:53	15:18	19:18
Alkofen, Abzw. B16		07:54	11:54	15:19	19:19
Untersaal, B16 Abzw. Teugn		07:56	11:56	15:21	19:21
Saal a.d. Donau, Bahnhof		08:00	12:00	15:25	19:25
Saal a.d. Donau, Kelheimer Straße		08:02	12:02	15:27	19:27
Kelheim, Regensburger Str./Abzw. Abensberger Straße		08:04	12:04	15:29	19:29
Kelheim, Maximilianbrücke		08:07	12:07	15:32	19:32
Kelheim, Altmühl		08:09	12:09	15:34	19:34
Kelheim, Wöhrdplatz/Zentrum	an	08:12	12:12	15:37	19:37
Kelheim, Wöhrdplatz/Zentrum	ab	08:17	12:17	15:42	19:42
Kelheim, Riedenburger Str./Abzw. Gronsdorfer Hang		08:19	12:19	15:44	19:44
Oberau, Schulerloch		08:21	12:21	15:46	19:46
Altessing, Abzw. Staatsstraße		08:23	12:23	15:48	19:48
Essing, Alte Holzbrücke		08:25	12:25	15:50	19:50
Weihermühle, Abzw. Staatsstraße		08:26	12:26	15:51	19:51
Pillhausen		08:27	12:27	15:52	19:52
Prunn, Abzw. Staatsstraße		08:29	12:29	15:54	19:54
Riedenburg, Großparkplatz/Zentrum	an	08:33	12:33	15:58	19:58
Riedenburg, Großparkplatz/Zentrum	ab	08:38	12:38	16:03	20:03
St. Agatha		08:41	12:41	16:06	20:06
Meihern, Staatsstraße		08:46	12:46	16:11	20:11
Mühlbach b.Dietfurt		08:49	12:49	16:14	20:14
Dietfurt, Bahnhofstraße		08:55	12:55	16:20	20:20
Kottingwörth		09:01	13:01	16:26	20:26
Leising		09:03	13:03	16:28	20:28
Beilngries, Hafen	an	09:10	13:10	16:35	20:35
Beilngries, Hafen	ab	09:15	13:15	16:40	20:40
St. 2230 Abzw. Pfraundorf		09:19	13:19	16:44	20:44
Unteremendorf, St. 2230 Abzw.		09:20	13:20	16:45	20:45
Kinding, Marktplatz		09:25	13:25	16:50	20:50
Kinding, Bahnhof		09:29	13:29	16:54	20:54
Kipfenberg, Parkplatz	an	09:39	13:39	17:04	21:04
Kipfenberg, Parkplatz	ab	09:44	13:44	17:09	21:09
Böhming, Schule		09:47	13:47	17:12	21:12
Arnsberg, Schule		09:50	13:50	17:15	21:15
Gungolding, Brücke		09:52	13:52	17:17	21:17
Walting, Gh zur Mühle		09:58	13:58	17:23	21:23
Pfünz, Eichstätter Straße		10:02	14:02	17:27	21:27
Landershofen, Abzw. Siedlung		10:04	14:04	17:29	21:29
Eichstätt, Stadtbahnhof		10:14	14:14	17:39	21:39
Rebdorf, Busbahnhof (Postamt)		10:18	14:18	17:43	21:43
Obereichstätt, Eichstätter Straße		10:21	14:21	17:46	21:46
Breitenfurt		10:25	14:25	17:50	21:50
Dollnstein, Bahnhof	an	10:28	14:28	17:53	21:53



# Linie 6010

- Dollnstein
- Eichstätt
- Kelheim
- ▼ Regensburg

Fahrten vom 1. Mai bis 3. Oktober 2026  
an Samstagen, Sonn- und Feiertagen



Dollnstein, Bahnhof	ab	07:31	11:31	14:46	18:46
Breitenfurt		07:34	11:34	14:49	18:49
Obereichstätt, Eichstätter Straße		07:38	11:38	14:53	18:53
Rebdorf, Busbahnhof (Postamt)		07:41	11:41	14:56	18:56
Eichstätt, Stadtbahnhof		07:45	11:45	15:00	19:00
Landershofen, Abzw. Siedlung		07:55	11:55	15:10	19:10
Pfünz, Eichstätter Straße		07:57	11:57	15:12	19:12
Walting, Gh zur Mühle		08:01	12:01	15:16	19:16
Gungolding, Brücke		08:07	12:07	15:22	19:22
Arnsberg, Schule		08:09	12:09	15:24	19:24
Böhming, Schule		08:12	12:12	15:27	19:27
Kipfenberg, Parkplatz	an	08:15	12:15	15:30	19:30
Kipfenberg, Parkplatz	ab	08:20	12:20	15:35	19:35
Kinding, Bahnhof		08:30	12:30	15:45	19:45
Kinding, Marktplatz		08:34	12:34	15:49	19:49
Unteremendorf, St. 2230 Abzw.		08:39	12:39	15:54	19:54
St. 2230 Abzw. Pfraundorf		08:40	12:40	15:55	19:55
Beilngries, Hafen	an	08:44	12:44	15:59	19:59
Beilngries, Hafen	ab	08:49	12:49	16:04	20:04
Leising		08:56	12:56	16:11	20:11
Kottingwörth		08:58	12:58	16:13	20:13
Dietfurt, Bahnhofstraße		09:04	13:04	16:19	20:19
Mühlbach b.Dietfurt		09:10	13:10	16:25	20:25
Meihern, Staatsstraße		09:13	13:13	16:28	20:28
St. Agatha		09:18	13:18	16:33	20:33
Riedenburg, Großparkplatz/Zentrum	an	09:21	13:21	16:36	20:36
Riedenburg, Großparkplatz/Zentrum	ab	09:26	13:26	16:41	20:41
Prunn, Abzw. Staatsstraße		09:30	13:30	16:45	20:45
Pillhausen		09:32	13:32	16:47	20:47
Weihermühle, Abzw. Staatsstraße		09:33	13:33	16:48	20:48
Essing, Alte Holzbrücke		09:34	13:34	16:49	20:49
Altessing, Abzw. Staatsstraße		09:36	13:36	16:51	20:51
Oberau, Schulerloch		09:38	13:38	16:53	20:53
Kelheim, Riedenburger Str./Abzw. Gronsdorfer Hang		09:40	13:40	16:55	20:55
Kelheim, Wöhrdplatz/Zentrum	an	09:42	13:42	16:57	20:57
Kelheim, Wöhrdplatz/Zentrum	ab	09:47	13:47	17:02	21:02
Kelheim, Altmühl		09:50	13:50	17:05	21:05
Kelheim, Maximilianbrücke		09:52	13:52	17:07	21:07
Kelheim, Regensburger Str./Abzw. Abensberger Straße		09:55	13:55	17:10	21:10
Saal a.d. Donau, Kelheimer Straße		09:57	13:57	17:12	21:12
Saal a.d. Donau, Bahnhof		09:59	13:59	17:14	21:14
Untersaal, B16 Abzw. Teugn		10:03	14:03	17:18	21:18
Alkofen, Abzw. B16		10:05	14:05	17:20	21:20
Lengfeld, B16		10:06	14:06	17:21	21:21
Bad Abbach, Neues Rathaus		10:10	14:10	17:25	21:25
Bad Abbach, Am Markt		10:12	14:12	17:27	21:27
Graßfing, B16		10:15	14:15	17:30	21:30
Pentling, Abzw. Hohengebraching		10:18	14:18	17:33	21:33
Regensburg, Ziegetsdorfer Höhe		10:21	14:21	17:36	21:36
Regensburg, Boelckestraße		10:23	14:23	17:38	21:38
Regensburg, St.Wolfgangskirche		10:25	14:25	17:40	21:40
Regensburg, Hauptbahnhof	an	10:29	14:29	17:44	21:44

Fahrten vom 1. Mai bis 3. Oktober 2026  
an Samstagen, Sonn- und Feiertagen



## Freizeitbus-Linie 6030 Römer- und Hopfentour

Diese Tour zeichnet sich durch unser römisches Erbe und grandiose Natureindrücke aus und führt durch das weltweit größte zusammenhängende Hopfenanbaugebiet.

Ausgehend von der alten Herzogstadt Kelheim führt die Route des Freizeitbusses nach Weltenburg. Hier erwarten Sie der Donaudurchbruch in der „Weltenburger Enge“, das Benediktinerkloster sowie die älteste Klosterbrauerei der Welt mit einem der schönsten Biergärten Bayerns. Von hier aus geht es nach Eining zur Ausgrabungsstätte des Römerkastells Abusina und weiter zum Kur- und Erholungsort Bad Gögging. Nächster Halt ist im mittelalterlich geprägten Abensberg mit Kuchlbauer Turm nach Friedensreich Hundertwasser und dem KunstHaus.

Entlang weitläufiger Hopfengärten und Spargelfelder fährt der Freizeitbus weiter über Siegenburg und Schloss Ratzenhofen bis nach Mainburg, einer liebenswerten Stadt inmitten des Hopfenlandes. Über die Hallertauer Gemeinden Rudelzhausen, Au i. d. Hallertau und Attenkirchen geht es weiter ins idyllische Ampertal nach Erlau.

Endpunkt der Tour ist das geschichtsträchtige Freising. Die älteste Stadt an der Isar ist bekannt durch den Domberg und Weihenstephan, die älteste Brauerei der Welt.

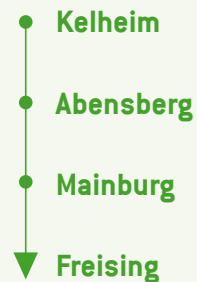
### Römer rund um den Donaudurchbruch

In Eining errichteten die Römer, die bereits seit dem 1. Jahrhundert n. Chr. dort siedelten, das Kastell Abusina zum Schutz gegen die von der anderen Seite der Donau eindringenden Germanen.

Ausgrabungen des Kastells bei Bad Gögging sind Zeugen unseres kulturellen Erbes.



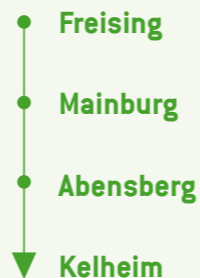
## Linie 6030



Kelheim, Wöhrdplatz/Zentrum	ab	08:00	11:00	15:00	18:00
Weltenburg, Pater-Josef-Str./Frauenbergstraße		08:07	11:07	15:07	18:07
Eining, Römerkastell		08:15	11:15	15:15	18:15
Bad Gögging, Kurverwaltung		08:21	11:21	15:21	18:21
Bad Gögging, Limes-Therme		08:22	11:22	15:22	18:22
Heiligenstadt, Kirche		08:24	11:24	15:24	18:24
Neustadt a. d. Donau, Bahnhofstraße		08:29	11:29	15:29	18:29
Neustadt a. d. Donau, Bahnhof	an	08:30	11:30	15:30	18:30
Neustadt a. d. Donau, Bahnhof	ab	08:35	11:35	15:35	18:35
Abensberg, Vogelpark		08:42	11:42	15:42	18:42
Abensberg, Gillamooswiese		08:44	11:44	15:44	18:44
Biburg, Hauptstraße		08:54	11:54	15:54	18:54
Siegenburg, Daßfeld		08:59	11:59	15:59	18:59
Siegenburg, Marienplatz/Zentrum		09:02	12:02	16:02	19:02
Staudach		09:06	12:06	16:06	19:06
Train, Herrnstraße		09:11	12:11	16:11	19:11
St. Johann, Abensstraße		09:12	12:12	16:12	19:12
Elsendorf, Kirche		09:18	12:18	16:18	19:18
Ratzenhofen, Feuerwehr		09:20	12:20	16:20	19:20
Mainburg, Busbahnhof	an	09:29	12:29	16:29	19:29
Mainburg, Busbahnhof	ab	09:35	12:35	16:35	19:35
Rudelzhausen, Nord/Alte B301		09:41	12:41	16:41	19:41
Au i. d. Hallertau, Hopfenhalle		09:48	12:48	16:48	19:48
Attenkirchen, Kirche		09:57	12:57	16:57	19:57
Erlau		10:05	13:05	17:05	20:05
Freising, Busbahnhof	an	10:13	13:13	17:13	20:13

Fahrten vom 1. Mai bis 3. Oktober 2026  
an Samstagen, Sonn- und Feiertagen

## Linie 6030



Freising, Busbahnhof	ab	08:01	11:01	15:01	18:01
Erlau		08:09	11:09	15:09	18:09
Attenkirchen, Kirche		08:17	11:17	15:17	18:17
Au i. d. Hallertau, Hopfenhalle		08:26	11:26	15:26	18:26
Rudelzhausen, Nord/Alte B301		08:33	11:33	15:33	18:33
Mainburg, Busbahnhof	an	08:39	11:39	15:39	18:39
Mainburg, Busbahnhof	ab	08:45	11:45	15:45	18:45
Ratzenhofen, Feuerwehr		08:54	11:54	15:54	18:54
Elsendorf, Kirche		08:56	11:56	15:56	18:56
St. Johann, Abensstraße		09:02	12:02	16:02	19:02
Train, Herrnstraße		09:03	12:03	16:03	19:03
Staudach		09:08	12:08	16:08	19:08
Siegenburg, Marienplatz/Zentrum		09:12	12:12	16:12	19:12
Siegenburg, Daßfeld		09:15	12:15	16:15	19:15
Biburg, Hauptstraße		09:20	12:20	16:20	19:20
Abensberg, Gillamooswiese		09:30	12:30	16:30	19:30
Abensberg, Vogelpark		09:32	12:32	16:32	19:32
Neustadt a. d. Donau, Bahnhof	an	09:39	12:39	16:39	19:39
Neustadt a. d. Donau, Bahnhof	ab	09:44	12:44	16:44	19:44
Neustadt a. d. Donau, Bahnhofstraße		09:45	12:45	16:45	19:45
Heiligenstadt, Kirche		09:50	12:50	16:50	19:50
Bad Gögging, Limes-Therme		09:52	12:52	16:52	19:52
Bad Gögging, Kurverwaltung		09:53	12:53	16:53	19:53
Eining, Römerkastell		09:59	12:59	16:59	19:59
Weltenburg, Pater-Josef-Str./Frauenbergstraße		10:07	13:07	17:07	20:07
Kelheim, Wöhrdplatz/Zentrum	an	10:14	13:14	17:14	20:14

Fahrten vom 1. Mai bis 3. Oktober 2026  
an Samstagen, Sonn- und Feiertagen



# Kanal-Altmühl-Express

Radeln und wandern entlang des Ludwig-Donau-Main-Kanals von Neumarkt i.d.OPf. ins Altmühltal.

Die schon von Karl dem Großen angedachte Wasserverbindung zwischen Nordsee und Schwarzem Meer realisierte König Ludwig I. mit dem Ludwig-Donau-Main-Kanal, der sich allerdings recht schnell als unrentabel erwies. Knapp 150 Jahre später wurde der Traum einer durchgehenden Wasserstraße mit dem Bau des Rhein-Main-Donau-Kanals dauerhaft verwirklicht ([www.ludwig-donau-main-kanal.de](http://www.ludwig-donau-main-kanal.de)).

Heute ist der „alte Kanal“ zwischen Nürnberg, Neumarkt i.d.OPf. und Dietfurt für Radelnde und Wandernde ein Erholungsgebiet der Sonderklasse. Auf einem gepflegten Rad- und Wanderweg ab Neumarkt i.d.OPf. bis Plankstetten erleben Sie den stillgelegten alten Kanal mit Seerosenfeldern, alten Mühlen, Schleusen sowie blumengeschmückten Schleusenwärterhäuschen. Ab Plankstetten bis Dietfurt geht es weiter entlang des Main-Donau-Kanals.

Der Kanal-Altmühl-Express (Linie 515) verkehrt vom 1. Mai bis 1. November an Samstagen, Sonn- und Feiertagen mit Radheckträger – hier haben bis zu 5 Fahrräder Platz.

Die Fahrradmitnahme ist möglich ab/bis Neumarkt Bf, Mühlhausen Ortsmitte, Berching Neumarkter Tor, Beilngries Hafen und Dietfurt Bahnhofstraße.

**Es gelten die Beförderungsbedingungen des VGN sowie Fahrpreise nach VGN-Tarif ([www.vgn.de](http://www.vgn.de)).**



Neumarkt (OPf) Bf	ab	08:35	10:35	12:35	14:35	16:35	18:35	
Neumarkt Finanzamt		08:37	10:37	12:37	14:37	16:37	18:37	
Neumarkt Ärztehaus		08:40	10:40	12:40	14:40	16:40	18:40	
Neumarkt Kerschensteinerstr.		08:41	10:41	12:41	14:41	16:41	18:41	
Neumarkt Regensburger Str.		08:42	10:42	12:42	14:42	16:42	18:42	
Sengenthal Am Anger		08:49	10:49	12:49	14:49	16:49	18:49	
Sengenthal Kirche		08:51	10:51	12:51	14:51	16:51	18:51	
Sengenthal Dorfstr.		08:52	10:52	12:52	14:52	16:52	18:52	
Sengenthal Max-Bögl-Str.		08:55	10:55	12:55	14:55	16:55	18:55	
Mühlhausen/NM Am Ludwigskanal		08:57	10:57	12:57	14:57	16:57	18:57	
Mühlhausen (Lkr. NM) Meisenweg		08:59	10:59	12:59	14:59	16:59	18:59	
Mühlhausen (NM) Ortsmitte		09:00	11:00	13:00	15:00	17:00	19:00	
Mühlhausen (NM) Am Rohrfeld		09:01	11:01	13:01	15:01	17:01	19:01	
Pollanten Nord		09:04	11:04	13:04	15:04	17:04	19:04	
Pollanten Süd		09:05	11:05	13:05	15:05	17:05	19:05	
Pollanten Industriegebiet		09:06	11:06	13:06	15:06	17:06	19:06	
Wegscheid (b. Berching)		09:07	11:07	13:07	15:07	17:07	19:07	
Rappersdorf Ortsmitte		09:09	11:09	13:09	15:09	17:09	19:09	
Berching Neumarkter Tor		09:13	11:13	13:13	15:13	17:13	19:13	
Berching Vorstadt		09:14	11:14	13:14	15:14	17:14	19:14	
Berching Maria-Hilf-Str.		09:15	11:15	13:15	15:15	17:15	19:15	
Abzw. Eglasmühle		09:19	11:19	13:19	15:19	17:19	19:19	
Plankstetten Ost		09:20	11:20	13:20	15:20	17:20	19:20	
Beilngries Hafen		09:27	11:27	13:27	15:27	17:27	19:27	
Beilngries Frauenkirche		09:29	11:29	13:29	15:29	17:29	19:29	
Beilngries Ringstr.		09:30	11:30	13:30	15:30	17:30	19:30	
Beilngries Hotel Deutscher Hof		09:31	11:31	13:31	15:31	17:31	19:31	
Beilngries Kelheimer Str.		09:32	11:32	13:32	15:32	17:32	19:32	
Leising		09:34	11:34	13:34	15:34	17:34	19:34	
Kottingwörth		09:36	11:36	13:36	15:36	17:36	19:36	
Abzw. Grögling		09:39	11:39	13:39	15:39	17:39	19:39	
Töging Sportplatz		09:41	11:41	13:41	15:41	17:41	19:41	
Dietfurt a.d.Altm. Bahnhofstr.		09:44	11:44	13:44	15:44	17:44	19:44	
Dietfurt a.d.Altm. Weiherstr.		09:45	11:45	13:45	15:45	17:45	19:45	
Dietfurt a.d.Altm. FWH		09:47	11:47	13:47	15:47	17:47	19:47	
Dietfurt a.d.Altm. Friedhof	an	09:48	11:48	13:48	15:48	17:48	19:48	

Dietfurt a.d.Altm. Friedhof	ab	08:06	10:06	12:06	14:06	16:06	18:06	
Dietfurt a.d.Altm. FWH		08:07	10:07	12:07	14:07	16:07	18:07	
Dietfurt a.d.Altm. Weiherstr.		08:08	10:08	12:08	14:08	16:08	18:08	
Dietfurt a.d.Altm. Bahnhofstr.		08:09	10:09	12:09	14:09	16:09	18:09	
Töging Sportplatz		08:12	10:12	12:12	14:12	16:12	18:12	
Abzw. Grögling		08:14	10:14	12:14	14:14	16:14	18:14	
Kottingwörth		08:17	10:17	12:17	14:17	16:17	18:17	
Leising		08:19	10:19	12:19	14:19	16:19	18:19	
Beilngries Kelheimer Str.		08:21	10:21	12:21	14:21	16:21	18:21	
Beilngries Hotel Deutscher Hof		08:22	10:22	12:22	14:22	16:22	18:22	
Beilngries Ringstr.		08:23	10:23	12:23	14:23	16:23	18:23	
Beilngries Neumarkter Str.		08:24	10:24	12:24	14:24	16:24	18:24	
Beilngries Hafen		08:26	10:26	12:26	14:26	16:26	18:26	
Plankstetten Ost		08:33	10:33	12:33	14:33	16:33	18:33	
Abzw. Eglasmühle		08:34	10:34	12:34	14:34	16:34	18:34	
Berching Maria-Hilf-Str.		08:38	10:38	12:38	14:38	16:38	18:38	
Berching Vorstadt		08:39	10:39	12:39	14:39	16:39	18:39	
Berching Neumarkter Tor		08:40	10:40	12:40	14:40	16:40	18:40	
Rappersdorf Ortsmitte		08:44	10:44	12:44	14:44	16:44	18:44	
Wegscheid (b. Berching)		08:46	10:46	12:46	14:46	16:46	18:46	
Pollanten Industriegebiet		08:47	10:47	12:47	14:47	16:47	18:47	
Pollanten Süd		08:48	10:48	12:48	14:48	16:48	18:48	
Pollanten Nord		08:49	10:49	12:49	14:49	16:49	18:49	
Mühlhausen (NM) Am Rohrfeld		08:52	10:52	12:52	14:52	16:52	18:52	
Mühlhausen (NM) Ortsmitte		08:53	10:53	12:53	14:53	16:53	18:53	
Mühlhausen (Lkr. NM) Meisenweg		08:54	10:54	12:54	14:54	16:54	18:54	
Mühlhausen/NM Am Ludwigskanal		08:56	10:56	12:56	14:56	16:56	18:56	
Sengenthal Max-Bögl-Str.		08:58	10:58	12:58	14:58	16:58	18:58	
Sengenthal Dorfstr.		09:01	11:01	13:01	15:01	17:01	19:01	
Sengenthal Kirche		09:02	11:02	13:02	15:02	17:02	19:02	
Sengenthal Nord		09:03	11:03	13:03	15:03	17:03	19:03	
Sengenthal Am Anger		09:04	11:04	13:04	15:04	17:04	19:04	
Neumarkt Regensburger Str.		09:11	11:11	13:11	15:11	17:11	19:11	
Neumarkt Kerschensteinerstr.		09:12	11:12	13:12	15:12	17:12	19:12	
Neumarkt Ärztehaus		09:13	11:13	13:13	15:13	17:13	19:13	
Neumarkt Finanzamt		09:16	11:16	13:16	15:16	17:16	19:16	
Neumarkt (OPf) Bf	an	09:21	11:21	13:21	15:21	17:21	19:21	

## Schroffe Jurafelsen

Seit Jahrmillionen anhaltende Verkarstungsprozesse an Donau und Altmühl ließen eine einzigartige Naturlandschaft entstehen, die durch hoch aufragende, weiße Jurafelsen geprägt ist.

Sie sind für Kletternde seit Jahrzehnten eines der bedeutendsten und beliebtesten Trainingsgebiete in Deutschland. Vor allem erfahrene Alpinisten schätzen die Routen mit unterschiedlichsten Schwierigkeitsstufen.



Sanfte Flussauen



Beeindruckender Donaudurchbruch



Faszinierende Höhlenwelten



Weitläufige Hopfengärten



Stille Wälder



Sonnige Wacholderheiden

## Eintauchen in die Natur

Hier in unserer Region findet jeder sein ganz spezielles Naturerlebnis.

Saftige Donauauen, mediterraner Magerrasen und sonnenbeschienene Wacholderheiden prägen die Natur unserer Region ebenso wie weitläufige Hopfengärten und schattige Buchenwälder. Besonders markant sind die überall anzutreffenden hoch aufragenden Jurafelsen, die weltberühmte „Weltenburger Enge“ und die imposanten eiszeitlichen Höhlenwelten. Vor allem für Kinder stellt unsere vielfältige Flora und Fauna ein besonderes Erlebnis dar. Seltene Pflanzen- und Tierarten können hier „live“ beobachtet und erforscht werden.

Zur Erkundung dieser zum großen Teil als Naturpark ausgewiesenen Landschaft finden Radelnde und Wandernde eine Fülle an gut ausgeschilderten, vernetzten Rad- und Wanderwegen in verschiedenen Längen. Ob Familienwanderungen, mittelschwere Höhenwanderungen, Kletter- oder Radtouren – für jeden Anlass und für jede Kondition ist das Passende dabei.

Detaillierte Wander- und Radtouren unserer Region finden Sie unter [www.herzstueck.bayern](http://www.herzstueck.bayern), [www.naturpark-altmuehltal.de/aktiv](http://www.naturpark-altmuehltal.de/aktiv) [www.tourismus-kreis-freising.de](http://www.tourismus-kreis-freising.de)

# Erlebnisvolles Wandern

Entdeckungstour auf den Spuren von Neandertalern, Kelten und Römern.

Zu Fuß mit der Familie oder Freunden durch fünf Landkreise: Hier erleben Sie nicht nur eine beeindruckende Natur abseits von Verkehrslärm, sondern stoßen überall auch auf Spuren unserer bewegten Vergangenheit der frühen Besiedlung unserer Region. Seien es die geschichtsträchtigen Städte und Ortschaften entlang der Donau, der Altmühl, des Ludwig-Donau-Main-Kanals, der Amper und Isar oder die Hopfengärten der Hallertau – die Vielfalt der Wanderwelten auf kurzen und längeren Touren lässt keine Wünsche offen. Neben Fernwanderwegen wie dem Donau-Panoramaweg, dem Ostbayerischen sowie Münchner Jakobsweg und dem europäischen Pilgerweg „VIA NOVA“ verbinden familienfreundliche Kurzwander- und Themenwege die Sehenswürdigkeiten unserer Region. Alleine elf unterschiedliche Wanderwege führen durch das Naturschutzgebiet „Weltenburger Enge“ und der zertifizierte Altmühltal-Panoramaweg, der 2025 sein 20jähriges Jubiläum feierte, gehört zu den beliebtesten Wanderwegen Deutschlands.

Alle Wandertouren in unserer Region finden Sie unter

[www.herzstueck.bayern](http://www.herzstueck.bayern), [www.naturpark-almuehltal.de/wandern](http://www.naturpark-almuehltal.de/wandern) und [www.tourismus-kreis-freising.de](http://www.tourismus-kreis-freising.de)



Einmaliger Panoramablick



Genießen und entspannen



Schattige Waldwanderung



Traumhafte Aussichten genießen



Kunst am Wegesrand



Unterwegs in Richtung Biergarten

## Natur erleben und Ausblicke genießen

Im Naturpark Altmühltal vereinen sich reizvolle Gegensätze zu einer einzigartigen Landschaft: Sanfte Flusssauen, bizarre Felsen, sonnige Wacholderheiden und stille Wälder empfangen die Gäste.



## Wandertourvorschlag 1

### Eining – Weltenburg – Kelheim

Wunderschöne 15 km lange Wanderung auf dem **Donau-Panoramaweg** vom Römerkastell Abusina in Eining, vorbei an der Seilfähre Eining entlang der Donau zum Kloster Weltenburg. Hier in der ältesten Brauerei der Welt können Sie im Klosterbiergarten bayerische Schmankerl genießen und sich bei einem frisch vor Ort gebrauten Barock Dunkel stärken, am Donauufer die Seele baumeln lassen, die barocke Asamkirche besichtigen oder auch eine beeindruckende Zillenfahrt durch den Donaudurchbruch unternehmen. Nach Kelheim können Sie mit dem Schiff gelangen und von Bord aus den Donaudurchbruch erleben. Oder Sie wandern auf dem „Weltenburger Höhenweg“, vorbei am Aussichtspunkt „Wieserkreuz“ mit Blick auf die gegenüberliegende „Einsiedelei Klösterl“, weiter nach Kelheim.

**Start:** Kastell Abusina Eining

**Freizeitbus Linie 6030**

**Haltestellen:** Eining, Weltenburg, Kelheim

**Beschilderung:** Donau-Panoramaweg



## Wandertourvorschlag 2

### Essing – Donaudurchbruch (Weltenburg) – Kelheim

Herrliche 13 km lange Wanderung vom idyllischen Örtchen Essing über den „Tatzlwurm“, vorbei an den Klausenhöhlen und entlang des Keltenwalls zum Donaudurchbruch mit großartigen Ausblicken ins Naturschutzgebiet „Weltenburger Enge“. Mit traditionellen Fischerbooten, den sogenannten „Zillen“, können Sie zum Kloster Weltenburg mit der ältesten Klosterbrauerei der Welt übersetzen und sich im schattigen Biergarten von der Wanderung erholen. Den Rückweg genießen Sie entspannt bei einer Schifffahrt oder Sie wandern auf der Donauroute vorbei an der „Einsiedelei Klösterl“ zurück nach Kelheim. Von hier können Sie mit dem Freizeitbus zum Ausgangspunkt zurückkehren.

**Start:** Essing Alte Holzbrücke

**Freizeitbus Linie 6010, Linie 6030**

**Haltestellen:** Essing, Weltenburg, Kelheim

**Beschilderung:** Altmühltal-Panoramaweg



## Wandertourvorschlag 3

### Riedenburg – Burg Prunn – Essing

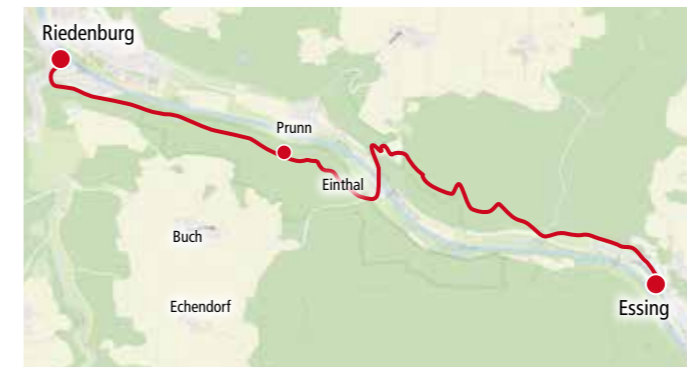
Diese beeindruckende Wanderung führt auf dem **Altmühltal-Panoramaweg** 12 km von der Drei-Burgen-Stadt Riedenburg durch ein Naturwaldreservat auf einem einmalig schönen Wegstück durch die „Klamm“, vorbei an Felsen und Steigen. Belohnt wird man nach dem Aufstieg mit einem atemberaubenden Blick von der Aussichtskanzel auf eine der schönsten und besterhaltenen Ritterburgen in Bayern – die Burg Prunn mit ihrem mächtigen Burgfried. Nach einer Besichtigung, bei der Sie das Mittelalter zum Anfassen erleben und den unvergesslichen Ausblick über das Altmühltal genießen können, geht es talabwärts weiter, bis Sie – vorbei am „Urgeschichtlichen Felsenhäusl-Museum“ – das idyllische Essing erreichen. Von dort gelangen Sie mit dem Freizeitbus wieder zurück zum Ausgangspunkt.

**Start:** Riedenburg Zentrum

**Freizeitbus Linie 6010**

**Haltestellen:** Riedenburg, Prunn, Essing

**Beschilderung:** Altmühltal-Panoramaweg



### Wandern auf dem „Erlebnispfad Hopfen und Bier“

Der Erlebnispfad beginnt an der Info-säule am Mainburger Griesplatz und führt vorbei an Schloss Ratzenhofen, mit einem der schönsten Biergärten in der Hallertau, über Unterwangenbach und Leitenbach zurück nach Mainburg zum Biergarten des Zieglerbräu am Fuß des Salvatorbergs.

17 Informationstafeln informieren Sie unterwegs über die Tradition des Hopfenanbaus im weltgrößten Hopfenanbaugebiet.

**Freizeitbus Linie 6030**



## Wandertourvorschlag 4

### Walting – Kipfenberg

Die 17 km lange Tour auf dem **Altmühltal-Panoramaweg** bietet herrliche Ausblicke und Naturhighlights. Von Walting aus führt der Altmühltal-Panoramaweg zunächst vorbei an den Dörfern Rieshofen und Pfalzpaint. Danach wartet mit der Gungoldinger Wacholderheide die schönste ihrer Art im Naturpark Altmühltal. Das knapp 70 Hektar große Naturschutzgebiet bietet Lebensraum für zahlreiche geschützte und gefährdete Pflanzen und Tiere. Weiter geht es auf der anderen Talseite über das Naturschutzgebiet Arnsberger Leite mit herrlichen Panoramablicken. Auf dem letzten Abschnitt wandert man ein Stück entlang des Unesco-Welterbe Limes, bis es an einem rekonstruierten römischen Wachturm vorbei hinunter ins Tal nach Kipfenberg geht.

**Start:** Einstieg oberhalb von Walting an der Straße nach Rappertshofen

**Freizeitbus Linie 6010**

**Haltestellen:** Walting, Arnsberg, Böhming, Kipfenberg

**Beschilderung:** Altmühltal-Panoramaweg



## Wandertourvorschlag 5

### Kinding – Beilngries

Die 16 km lange Etappe auf dem **Altmühltal-Panoramaweg** führt bereits nach einer kurzen Wanderung durch den Wald zu einem von der Natur geschaffenen Felsentor. Nach einem steilen Abstieg folgt der Weg ein Stück der Altmühl entlang. An warmen Tagen lädt der Badesee am Freizeitzentrum Kratzmühle zur Abkühlung ein. Auf der anderen Talseite wird die Route wieder hügeliger, bis man nach einem steilen Aufstieg Schloss Hirschberg erreicht. Von dort geht es wieder hinab zum Main-Donau-Kanal und nach Beilngries.

**Start:** Kinding, Ortsmitte

**Freizeitbus Linie 6010**

**Haltestellen:** Kinding, Unterremmendorf, Pfraundorf, Beilngries

**Beschilderung:** Altmühltal-Panoramaweg



## Wandertourvorschlag 6

### Dietfurt a.d. Altmühl – Riedenburg

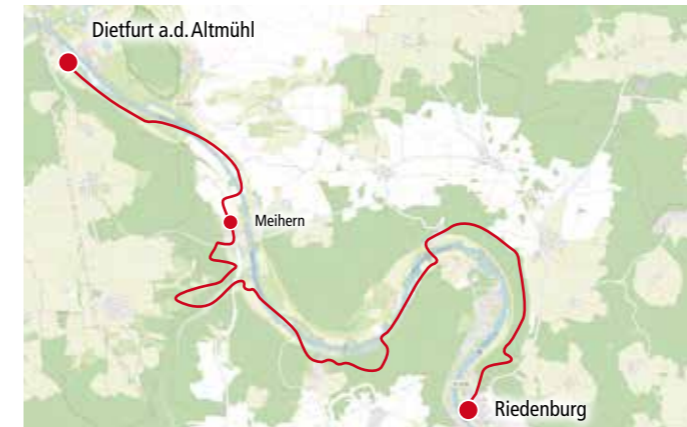
Die 23 km lange Etappe auf dem **Altmühltal-Panoramaweg** folgt dem Main-Donau-Kanal. Zwischen den beiden historischen Orten wandern wir auf Steigen und schönen Wegen vorbei an Felsen, über Magerrasen und durch idyllische Wälder. Die Wanderung beginnt oberhalb von Griesstetten und führt zunächst am Wasser entlang. Über den Rosskopfsteig erklimmt man dann durch den Wald eine Anhöhe, von der Hangkante aus schweift der Blick weit über das Tal. Nach einem ruhigen Stück am Kanal entlang grüßt Schloss Eggersberg. An der Kanalschleife zwischen Gundlfing und Riedenburg wartet nach dem nächsten steilen Anstieg der Teufelsfelsen, auch von dort genießt man eine tolle Aussicht, bevor man nach Riedenburg hinab geht.

**Start:** Oberhalb des Dietfurter Ortsteils Griesstetten

**Freizeitbus Linie 6010**

**Haltestellen:** Dietfurt, Meihern, Riedenburg

**Beschilderung:** Altmühltal-Panoramaweg



## Wandertourvorschlag 7

### Hallertauer Hügellandrunde

**Hopfererlebnis im Attenkirchener Norden:** Die 7 km lange Rundtour führt auf alten Feldwegen in die Hallertauer Hügellandschaft, vorbei an Hopfengärten, Aussichtspunkten, Feldkreuzen und kleinen Kirchen, die alle ihre eigene bewegte Geschichte erzählen. Vom historischen Dorfszentrum Attenkirchen aus führt die Tour über Staudhausen, Brandloh und Pfettrach in den Norden und zurück nach Attenkirchen. Seit Jahrhunderten haben diese Wege die Dörfer und Höfe in der Umgebung miteinander verbunden. Entlang einer Hügelkuppe bieten sich herrliche Ausblicke auf die typische Hallertauer Hügellandschaft. Dabei kommt man an gemütlichen Gasthäusern und zwei Direktvermarktern mit eigenem Sortiment vorbei.

**Start:** Attenkirchen, Park & Ride Parkplatz (gegenüber der Kirche)

**Freizeitbus Linie 6030**

**Haltestelle:** Attenkirchen



## Wandertourvorschlag 8

### Fernblick bei Zolling

Die **kontrastreiche Rundwanderung** verbindet die faszinierende Flusslandschaft der Amper mit schönem Fernblick aufs Ampertal. Die 7 km lange Rundwanderung verläuft von Oberzolling entlang des Amperkanals und dem Flussufer der Amper, von wo aus man zahlreiche Wasservögel und schilfbrütende Vogelarten beobachten kann. Die nächste Etappe der Tour führt auf Feldwegen, meist am Waldrand entlang, hoch zum Galgenberg und dem bäuerlich geprägten, idyllischen Ort Hartshausen. Hier lohnt sich ein Halt an der kleinen Filialkirche St. Stephan. Auf der letzten Teilstrecke erlebt man Bergfeeling pur: Hinter dem Ortsausgang bietet sich an der höchsten Stelle ein wunderbarer Blick auf die Umgebung und aufs Ampertal. Nach dem Abstieg nach Oberzolling führt der Weg am Amperkanal zurück nach Zolling.

**Start:**

Zolling, Parkplatz  
an REWE-Markt  
(Am Sägewerk 3)

**Freizeitbus  
Linie 6030**

**Haltestelle:**  
Erlau (bei Zolling)



## Wandertourvorschlag 9

### Themenweg „Kultur & Natur“

**Rundtour um Freising:** Der 14 km lange Themenweg kombiniert Kultur- und Naturerlebnis und führt zu attraktiven Plätzen und Sehenswürdigkeiten in und um die Domstadt Freising. Vom Freisinger Mariendom führt der Weg zunächst ins Herz der Altstadt, dem Marienplatz mit der gotische Pfarrkirche St. Georg, dem Rathaus und zahlreichen alten Bürgerhäusern. Ein weiteres Highlight ist der Weihenstephaner Berg mit den bekannten Schaugärten, dem Hochschulgelände und der ältesten Brauerei der Welt. Sehenswert sind auch das Europäische Kunstforum Oberbayern, der Walderlebnispfad und die Wieskirche am Rande des Freisinger Forstes. Das letzte Stück der Rundtour führt in den Stadtteil Neustift mit der ehemaligen Klosterkirche St. Peter und Paul und dem Kloster Neustift, in dem sich heute das Landratsamt des Landkreises Freising befindet.

**Start:**

Freising, Bahnhof

**Freizeitbus  
Linie 6030**

**Haltestelle:**  
Freising

**Beschilderung:**  
Kultur & Natur



## Mit dem Rad auf Entdeckertour

Radeln – die schönste Art, unsere weitläufige Region entlang an Donau, Altmühl, Abens, dem Ludwig-Donau-Main-Kanal, an den Flusslandschaften von Amper und Isar und in der Hallertau zu erleben. Ein Großteil der gut ausgeschilderten Radwege führt abseits vom Verkehr durch unberührte Landschaften.



Unterwegs mit der Familie



Entlang der Jurafelsen



Radeln durch die Isarauen



Auf historischer Spurensuche



Entspannt am Kanal entlang



Pausieren und den Augenblick genießen

# Entspanntes Radeln

## Auf Entdeckungstour im Herzstück Bayerns.

Wie wohl keine andere Region bieten die Landkreise Regensburg, Kelheim, Eichstätt, Neumarkt und Freising Tourenerlebnisse nach Wunsch und Kondition. Ob gemütlich mit Kindern, mit Renn- oder Mountainbike oder für weitere Strecken mit E-Bike – hier finden alle ihre Ein- oder Mehrtagestour. Ein gut ausgeschildertes Radwegnetz bietet Erholung und Radlgenuss pur. Die untereinander vernetzten Radwege bilden Teilabschnitte regionaler und überregionaler Strecken und laden auch zu ausgedehnten Touren ein.

## Die Vielfalt unserer Region ist einzigartig.

Entdecken Sie die einmaligen Flusslandschaften von Donau, Altmühl, Abens, dem alten Ludwig-Donau-Main-Kanal, Amper und Isar, mittelalterliche Burgen und Schlösser, malerische Ortschaften, barocke Kirchen und natürlich unser keltisches und römisches Erbe sowie die Kulturlandschaft der Hallertau.

Alle Radtouren in unserer Region finden Sie unter [www.herzstueck.bayern](http://www.herzstueck.bayern), [www.naturpark-altmuehltal.de/radfahren](http://www.naturpark-altmuehltal.de/radfahren) und [www.tourismus-kreis-freising.de](http://www.tourismus-kreis-freising.de)

## Radtourvorschlag 1

### Regensburg – Bad Abbach – Kelheim – Riedenburg

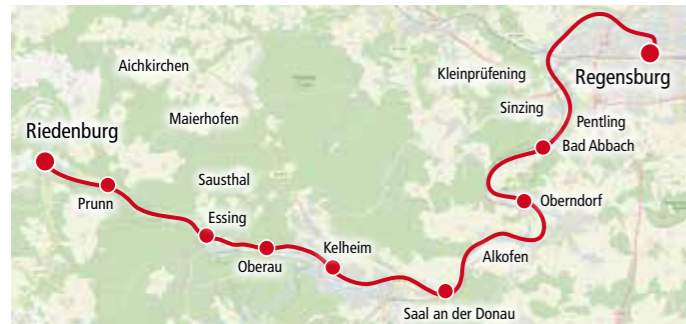
Diese **2-Flüsse-Radtour** entlang des Donau-Radwegs über Bad Abbach bis Kelheim und dann weiter auf dem Altmühltal-Radweg über Essing nach Riedenburg ist eine leicht zu fahrende Strecke, die die ganze Vielfalt unserer Region erleben lässt. Ist das Radeln entlang der Donau schon ein Erlebnis für sich, bietet das malerische Altmühltal ein einzigartiges Panorama an beeindruckenden schroffen Jurafelsen, die zu kurzen Abstechern und einem Besuch der auf ihnen thronenden mittelalterlichen Burgen und Schlösser einladen. Auf wohl keiner anderen Radtour finden Sie solch eine Vielzahl an Einkehrmöglichkeiten, Sehenswürdigkeiten, historischen Städten und liebenswerten Orten.

Da diese abseits vom Verkehr gelegene Tour fast ausschließlich auf ebener Strecke verläuft und je nach Kondition auch verkürzt werden kann, eignet sie sich perfekt als Familientour mit Kindern.

**Strecke:** Regensburg – Bad Abbach ca. 20 km, Bad Abbach – Kelheim ca. 17,5 km, Kelheim – Riedenburg ca. 15 km

#### Freizeitbus Linie 6010

25 Haltestellen auf der Strecke



## Radtourvorschlag 2

### Abensberg – Ratzenhofen – Mainburg

Diese **Hopfen-und Bier-Erlebnistour** ist eine spezielle Rundtour innerhalb der großen Hallertauer Hopfentour mit einer Länge von insgesamt 170 km. Für Bierliebhaber unter den Radlern ist diese Rundtour durch das weltgrößte Hopfenanbauggebiet, von der Hopfenblüte im Juni bis zur Ernte bis Mitte September, ein Erlebnis der ganz besonderen Art.

Zahlreiche Informationstafeln zwischen Schloss Ratzenhofen und Mainburg informieren anschaulich über die Themenbereiche Hopfen und Bier, so dass ein „Frisch Gezapftes“ im Radlerbiergarten von Schloss Ratzenhofen einen besonderen Genuss darstellt.

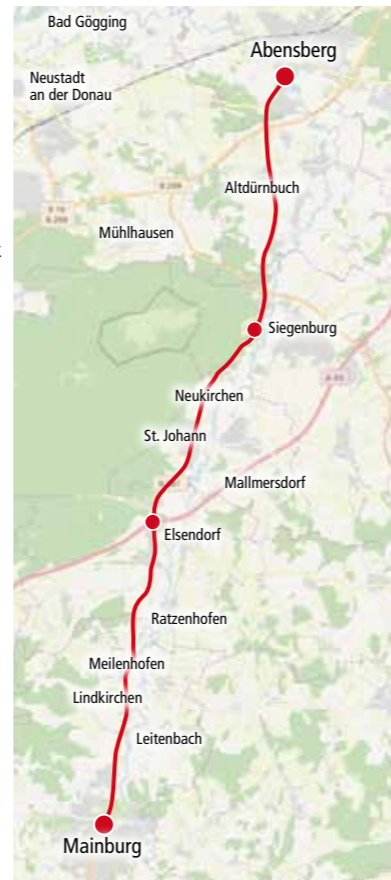
Von Abensberg kommend, bietet der Vogel- und Tierpark Abensberg mitradelnden Kindern das beeindruckende Erlebnis, Tiere aus der ganzen Welt hautnah kennenzulernen.

#### Strecke:

Abensberg – Mainburg ca. 25 km

#### Freizeitbus Linie 6030

11 Haltestellen auf der Strecke



## Radtourvorschlag 3

### Dollnstein – Eichstätt – Beilngries – Kelheim

**Altmühltal-Radweg:** Dieser Radweg zählt zu den beliebtesten in ganz Deutschland. Auf gut 100 km folgen Sie dem Verlauf der langsam dahinfließenden Altmühl.

Sie entdecken dabei die mediterran anmutenden Landschaften des Naturpark Altmühltal mit den mächtigen hoch aufragenden Felsen der Juraalb, den beeindruckenden Wacholderheiden und saftigen Ufer- und Wiesenlandschaften. Gleich kurz nach Dollnstein passieren Sie den turmartigen Burgsteinfelsen, eines der schönsten Geotope Bayerns.

Idyllische Ortschaften mit gepflegter Gastlichkeit wechseln sich ab mit stolzen Burgen und Schlössern, etwa das barocke Eichstätt mit der stolzen Willibaldsburg (auf der es das Jura-Museum zu entdecken gibt).

**Strecke:** Dollnstein – Eichstätt ca. 17 km, Eichstätt – Kipfenberg ca. 26 km, Kipfenberg – Dietfurt ca. 25 km, Dietfurt – Kelheim ca. 34 km

#### Freizeitbus Linie 6010

31 Haltestellen auf der Strecke



## Radtourvorschlag 4

### Limestour Riedenburg – Kipfenberg

**Radtour auf den Spuren der Römer:** Von der Drei-Burgen-Stadt Riedenburg am Main-Donau-Kanal geht es zunächst durch das mit seinen sanften Wacholderheidehängen recht idyllische Schambachtal. Der Radweg verläuft auf der Trasse der ehemaligen Schambachtalbahn. Vorbei an Schloss Hexenagger geht es nach Altmannstein mit seiner imposanten Burgruine. Dort wechselt man auf den Limes-Radweg und folgt der ehemaligen Grenze des Römischen Reiches und heutigem UNESCO-Welterbe Limes den Spuren der Römer. Dieser Abschnitt erfordert durch einige Anstiege etwas Kondition.

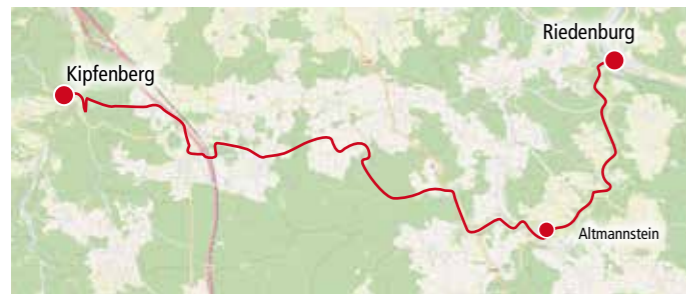
Kurz vor dem Ziel kommt man am geografischen Mittelpunkt Bayerns vorbei. Gleich danach lohnt das Römer und Bajuwaren Museum mit dem Infopoint Limes einen Besuch. Es ist in den ehemaligen Stallungen der Burg Kipfenberg untergebracht.

#### Strecke:

Riedenburg – Altmannstein ca. 9,5 km, Altmannstein – Kipfenberg ca. 28 km

#### Freizeitbus Linie 6010

Haltestellen Riedenburg und Kipfenberg



## Radtourvorschlag 5

### Dollnstein – Titting – Kinding

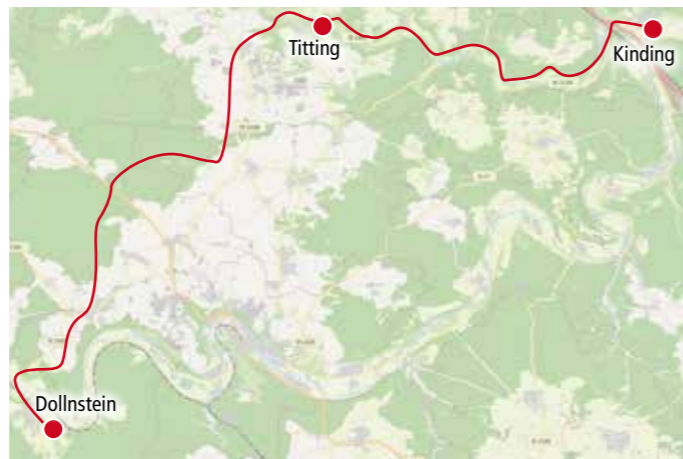
**Vom Altmühltal ins Anlautertal:** Von Dollnstein führt die Route hinauf auf die Jurahochfläche. Durch den Schernfelder Forst geht es zum Walderlebniszentrum, das einen Abstecher lohnt. Eine Rast bietet sich ebenso an der nächsten Station an, dem ehemaligen Forsthaus „Geländer“ mit der „Tiererlebniswelt Altmühltal“. Auf dem weiteren Weg zum Anlautertal quert man bei Petersbuch das UNESCO-Welterbe Limes, die einstige Grenze des Römischen Reiches. Nach einer rasanten Abfahrt erreicht man Titting. Bis Kinding geht es weiter entlang des Flüsschens Anlauter durch eine idyllische Tallandschaft, in der man auf Burgställe und -ruinen trifft.

#### Strecke:

Dollnstein – Titting ca. 24 km, Titting – Kinding ca. 16 km

#### Freizeitbus Linie 6010

Haltestellen Dollnstein und Kinding



## Radtourvorschlag 6

### Dollnstein – Wellheim – Ingolstadt

**Durchs Urdonau- und Schuttertal:** Ab Dollnstein geht es auf einer ehemaligen Bahntrasse nach Süden in das sogenannte Urdonautal. Das Trockental ist mit seinen markanten Felsformationen wie dem Dohlenfels bei Konstein auch bei Kletternden beliebt. Ab Wellheim mit seiner imposanten Burgruine folgt man bis Ingolstadt dem Flüsschen Schutter über Nassenfels und Buxheim durch ruhige Natur, danach wechselt sich die Umgebung komplett, wenn man die Donaustadt Ingolstadt erreicht.

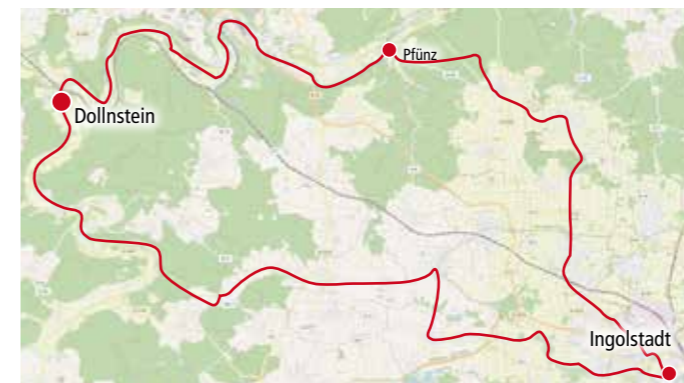
Über Gaimersheim führt die Route wieder auf die Jurahöhen hinauf, vorbei am Hofstettener Jura-Bauernhof-Museum nach Pfünz zurück ins Altmühltal. Dort lohnt ein kurzer Abstecher hinauf zum ehemaligen Kastell Vetoniana.

#### Strecke:

Dollnstein – Wellheim – Ingolstadt ca. 43 km, Ingolstadt – Pfünz ca. 25 km

#### Freizeitbus Linie 6010

Haltestellen Dollnstein und Pfünz



## Radtourvorschlag 7

### Mainburg – Attenkirchen – Zolling – Freising

#### Teilstrecke entlang der „Radtour zum Ursprung des Bieres“:

Die Themenradtour führt durch die hügelige Hallertau mit ihren markanten Hopfengärten und verbindet die bedeutenden Bierstädte Ingolstadt und Freising.

Von Mainburg verläuft die Tour auf dem Abensradweg nach Rudelzhausen und von dort auf dem Bockerlradweg, einer aufgelassenen Bahntrasse der ehemaligen Hallertauer Lokalbahn, über Enzelhausen nach Au i. d. Hallertau. Die Marktgemeinde ist bekannt durch ihre traditionelle Schlossbrauerei.

Weiter geht es, der Beschilderung der WasserRadlWege Oberbayern folgend, vorbei an kleinen Dörfchen nach Attenkirchen und Zolling. Dort wird das idyllische Ampertal gequert.

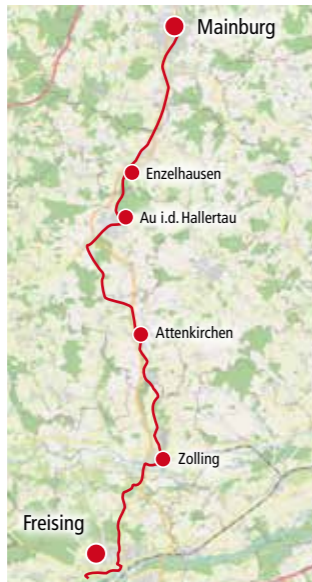
Die Grenze der Hallertau ist nun erreicht und nach letzten Steigungen ist es nicht mehr weit bis zur Domstadt Freising. Ein idealer Ort für einen Stadtbummel oder um sich zum Abschluss der Tour dem Thema „Brauereikultur“ zu widmen.

#### Strecke:

Mainburg – Attenkirchen ca. 19 km,  
Attenkirchen – Freising ca. 16 km

#### Freizeitbus Linie 6030

Haltestellen Mainburg, Rudelzhausen, Au i. d. Hallertau, Attenkirchen, Erlau und Freising



## Radtourvorschlag 8

### Attenkirchen – Nandlstadt – Rudelzhausen – Au i. d. Hallertau – Attenkirchen

**Hallertautour – Hügelrunde mit Ausblick:** Die anspruchsvolle Radrundtour führt mitten durch das tertiäre Hügelland der Hallertau. Dabei sind mehrere Steigungen zu überwinden, die mit grandiosen Ausblicken belohnt werden. Die Tour führt von Attenkirchen nach Nandlstadt. Hier ist ein Stopp beim kleinen, neugotischen Rathaus und dem erfrischenden Waldbad zu empfehlen. Weiter geht es über Tegernbach nach Rudelzhausen. Bei Furth lohnt sich ein Halt beim Haselnusshof. Ein weiteres Highlight ist die Marktgemeinde Au i. d. Hallertau mit der Schlossbrauerei, dem urigen Biergarten und dem historischen Ortskern. Über idyllische Ortschaften führt die Tour nach Wolfersdorf an den südlichen Rand der Hallertau bevor es zurück nach Attenkirchen geht. Immer wieder laden beste Ausblicke, kleine Kirchen und weitere Kleinode zum Verweilen ein.

#### Strecke:

Attenkirchen – Rudelzhausen ca. 15 km, Rudelzhausen – Attenkirchen ca. 32 km

#### Freizeitbus Linie 6030

Haltestellen Attenkirchen, Au i. d. Hallertau und Rudelzhausen



## Radtourvorschlag 9

### Freising – Moosburg a. d. Isar – Zolling – Freising

Die **Kleine Naturschleife Isar-Amper** kombiniert das Naturschutzgebiet Isarauen mit dem Ampertal und führt zu schönen Aussichtspunkten und Badeseen. Von Freising geht es entlang des Isarradweges nach Moosburg. Dabei verläuft der Weg ab Marzling mitten durch das Naturschutzgebiet Isarauen mit seinen grünen Auwäldern. In Hangenham lohnt sich ein Abstecher zum Naturfreundehaus mit seiner schönen Aussicht aufs Isartal. Nach dem Besuch der historischen Innenstadt von Moosburg geht es weiter auf dem Ammer-Amper-Radweg nach Inkofen und über Langenbach weiter bis nach Zolling. Auf diesem Abschnitt lohnt sich ein Abstecher nach Haag a. d. Amper mit dem Biergarten Schloßallee Haag – einem der ältesten Biergärten Bayerns. Zudem sorgen zwei Badeseen für eine kühle Erfrischung. In Zolling führt die Route zurück zur Domstadt Freising.

**Strecke:** Freising – Moosburg ca. 21 km, Moosburg – Freising ca. 23 km

#### Freizeitbus Linie 6030

Haltestellen Freising und Erlau



# Kultur erfahren

Burgen, Schlösser, Klöster und Baudenkmäler vermitteln lebendig die Geschichte unserer Region.

An den Haltestationen des Freizeitbusses können Sie auf kurzen Wegen viele Zeugen unserer bewegten Vergangenheit erkunden. Ob das UNESCO-Welterbe Regensburg, mit seiner Bausubstanz aus dem 11. bis 13. Jahrhundert, der Steinernen Brücke und dem Dom, die Befreiungshalle in Kelheim, das Kloster Weltenburg, Eining mit dem Römerkastell Abusina oder der Mariendom und Weihenstephan in Freising – alle Sehenswürdigkeiten laden zu einem Tagesausflug ein.

Wie Perlen an einer Schnur reihen sich im Altmühltal imposante Bauten aneinander: Randeck bei Essing, das Schloss Prunn, die Rosenburg über Riedenburg mit Falkenhof u.v.m.

Im Alcmona-Erlebnisdorf bei Dietfurt taucht man ein in die Welt der Ur- und Frühgeschichte. Weiter entlang der gemächlich fließenden Altmühl erleben Sie geschichtsträchtige Orte wie die Barockstadt Eichstätt mit der stolzen Willibaldsburg und Dollnstein mit Burgsteinfelsen und Altmühlzentrum. Zudem erwartet Sie bei Walting ein teilrekonstruiertes Römerkastell.



**Befreiungshalle Kelheim**

Linie 6010 u.6030 | Halt: Kelheim, Wöhrdplatz/Zentrum | Restweg: ca. 1,3 km



**Kloster Weltenburg**

Linie 6030 | Halt: Weltenburg, Pater-Josef-Str./Abzw. Frauenbergstr. | Restweg: ca. 1,2 km



**Falkenhof Schloss Rosenberg**

Linie 6010 | Halt: Riedenburg, Großparkplatz/Zentrum | Restweg: ca. 0,8 km



**Steinerne Brücke in Regensburg**

Linie 6010 | Halt: Regensburg, Hauptbahnhof | Restweg: ca. 1,1 km



**Römerkastell Vetoniana bei Pfünz**

Linie 6010 | Halt: Pfünz, Eichstätter Str. | Restweg: ca. 0,8 km



**Domberg Freising**

Linie 6030 | Halt: Freising, Busbahnhof | Restweg: ca. 0,9 km

## Burg Prunn

Hoch über der Altmühl thront auf steil aufragenden Jurafelsen das Idealbild einer Ritterburg aus dem Mittelalter. Sie stammt aus dem 12. Jahrhundert, der Blütezeit des Burgenbaus. Ihr Wappen, der Schimmel auf rotem Grund, grüßt weithin sichtbar Radelnde und Wandernde.

Ein Highlight ist der 1566 gefundene „Prunner Codex“, die viertälteste vollständige Handschrift des Nibelungenliedes – des berühmtesten mittelhochdeutschen Heldenepos.

In der rustikalen Burgschenke können Sie sich von Ihrem Rundgang erholen und stärken.

Linie 6010 | Halt: Prunn, Abzw. Staatsstr. | Restweg: ca. 3 km



## Tourenvorschlag 1


### Willibaldsburg in Eichstätt

Die mächtige Burganlage auf einem Felsen 70 m über der Altmühl war bis ins 18. Jahrhundert repräsentative Burg und Sitz der Eichstätter Fürstbischöfe und befindet sich heute im Besitz der Bay. Schlösserverwaltung. Die gut erhaltene, 420 Meter lange Wehranlage mit Torhalle, Gemmingenbau, weitläufigem Innenhof und mächtigen Außenbastionen beeindruckt schon allein durch ihre schiere Größe. Ein Highlight war damals und ist auch heute der *hortus eystettensis* auf den die Burg umgebenden Befestigungsanlagen. Die Bepflanzung des heutigen „Bastionsgarten“ erinnert an den Ursprung des Gartens Anfang des 17. Jahrhunderts und ist in Deutschland wohl einmalig. Im Nordflügel des Gemmingenbaus ist das Jura-Museum mit den bekannten Fossilien der Solnhofener Plattenkalke, im Südflügel ist das Museum für Ur- und Frühgeschichte untergebracht.

**Freizeitbus Linie 6010**

**Haltestelle:** Eichstätt, Stadtbahnhof

**Restweg:** ca. 0,8 km



## Tourenvorschlag 2

### Kloster Weltenburg – mit der ältesten Klosterbrauerei der Welt

Die Benediktinerabtei ist zwar hauptsächlich für ihr berühmtes Klosterbier und die exponierte Lage am Donaudurchbruch bekannt, sie bietet aber noch viel mehr: Kulturelles Highlight ist etwa die von den Gebrütern Asam erbaute und ausgestattete Klosterkirche, die mit ihrer beeindruckenden Architektur und ihren Fresken zu den bedeutendsten des europäischen Barocks zählt. Dass die Mönche ihr Bier selbst brauten, ist erstmals 1050 erwähnt. Gäste können heute das „Selbstgebraute“ – wie zum Beispiel das mit dem „World Beer Cup“ ausgezeichnete beste Dunkelbier der Welt – in der Klosterschenke oder in einem der schönsten Biergärten inmitten der weitläufigen Klosteranlage genießen. Führungen durch die Klosterkirche und Brauerei runden den Tagesbesuch ab.

**Freizeitbus Linie 6030**

**Haltestelle:** Weltenburg, Pater-Josef-Str./Abzw. Frauenbergstr.

**Restweg:** ca. 1,2 km



# Geschichte hautnah

Die Museen unserer Region sind wahre Schatzkammern an Geschichte, Kunst und Kultur.

Im Museum der Bayerischen Geschichte in Regensburg erfahren Sie z. B. alles über Bayerns Frühgeschichte und Gegenwart. Im Archäologischen Museum in Kelheim erleben Sie unsere keltische Vergangenheit und das Mittelalter.

Der Felsenkeller von Kloster Weltenburg und das Heimatmuseum in Mainburg informieren Sie umfassend über die Geschichte der regionalen Braukunst.

Alles über unser römisches Erbe verraten die Römerkastelle Abusina in Eining und Vetoniana bei Walting-Pfünz.

Giganten der Urzeit in Originalgröße und deren spektakuläre Skelette und Fossilien erwarten Sie im Dinosaurier Museum Altmühltal in Denkendorf – hautnah.

Entdecken Sie im Diözesanmuseum in Freising kostbare Werke ab dem 5. Jh. und den faszinierenden Lichtraum von James Turrell.

Ein Museum der besonderen Art ist das KunstHaus in Abensberg mit Exponaten des Künstlers Friedensreich Hundertwasser.



**Stadtmuseum in Mainburg**

Linie 6030 | Halt: Mainburg, Busbahnhof | Restweg: ca. 0,9 km



**Römer und Bajuwaren Museum**

Linie 6010 | Halt: Kipfenberg, Parkplatz | Restweg: ca. 1,4 km



**Diözesanmuseum in Freising**

Linie 6030 | Halt: Freising, Busbahnhof | Restweg: ca. 0,7 km



**Museum der Bayer. Geschichte in Regensburg**

Linie 6010 | Halt: Regensburg, Hbf. | Restweg: ca. 1 km



**Archäologisches Museum in Kelheim**

Linie 6010 und 6030 | Halt: Kelheim, Wöhrdplatz/Zentrum | Restweg: ca. 0,2 km



**Kuchlbauer Turm und KunstHaus Abensberg**

Linie 6030 | Halt: Abensberg, Gillamooswiese | Restweg: ca. 0,7 km

## Kristallmuseum in Riedenburg

Bestaunen Sie hier die größte Bergkristallgruppe der Welt: 8 Tonnen schwer, 3 x 2 m groß und von faszinierender Ausstrahlung. Neben dieser Weltattraktion zeigt das Museum noch weitere Highlights wie etwa die weltgrößte Turmalin-Sammlung – einmalig in Form und Farben. Zudem locken die größte Sammlung historischer Diamanten (350 Replikate), die heilenden Steine der Hildegard von Bingen u. v. m.

Linie 6010 | Halt: Riedenburg, Großparkplatz/Zentrum | Restweg: ca. 0,8 km



# Perfekt für Kids

Das Freizeitangebot unserer Region lässt Kinderherzen höherschlagen.

Sie planen einen Familienausflug mit Ihren Kindern? Mit dem Freizeitbus kein Problem!

Viele Orte im Altmühltal bieten abwechslungsreiche Spiel- und Abenteuerprogramme: Der AltmühlBOB, eine der modernsten Sommerrodelbahnen, und der gegenüberliegende Riedenburger Badensee St. Agatha sorgen für Nervenkitzel und Action.

Hoch oben auf Schloss Rosenberg beeindruckt die Falknerei mit spektakulären Flugvorführungen. Entdecker unter den Kids können ihren Forscherdrang bei der aufregenden Fossilien-suche stillen. Auch die Erkundung der Vielzahl unserer Ritterburgen und Schlösser ist ein Erlebnis, dem kein Kind widerstehen kann.

Der Walderlebnispfad Freising mit Waldlabyrinth und Barfußweg bietet viele Stationen zum Mitmachen für die ganze Familie. Im Arboretum „Weltwald“ Freising laden spannende Themenwege zu einer Entdeckungsreise durch die Vegetation der Kontinente ein.



**AltmühlBOB in Riedenburg**

Linie 6010 | Halt: St. Agatha | Restweg: ca. 0,5 km



**Badensee St. Agatha**

Linie 6010 | Halt: St. Agatha | Restweg: ca. 0,5 km



**Falkenhof Schloss Rosenberg**

Linie 6010 | Halt: Riedenburg, Großparkplatz/ Zentrum | Restweg: ca. 0,8 km



**Walderlebnispfad Freising**

Linie 6030 | Halt: Freising, Busbahnhof | Restweg: ca. 2,9 km



**Tropfsteinhöhle Schulerloch**

Linie 6010 | Halt: Oberau, Schulerloch | Restweg: ca. 1,0 km



**Fossiliensteinbruch Blumenberg**

Linie 6010 | Halt: Eichstätt, Stadtbahnhof | Restweg: ca. 3,5 km über Fossilienpfad



## Dinosaurier Museum Altmühltal Denkendorf

Auf dem 1,5 km langen Erlebnispfad des Dinosaurier Museums tauchen Kinder und Erwachsene in eine spannende Reise durch 400 Millionen Jahre Erdentwicklungsgeschichte ein. Die über 70 lebensgroßen Nachbildungen von Dinosauriern vermitteln das Gefühl, selbst Teil von „Jurassic Park“ zu sein. Dabei können die Kids den gewaltigen Brachiosaurus, den riesigen Diplodocus oder den gefährlichen T-Rex nicht nur in Originalgröße bestaunen, sondern auch berühren und die Urzeitgiganten hautnah erleben.

Linie 6010 | Halt: Kipfenberg, Parkplatz | Restweg: ca. 7 km [Rufbus buchbar: [www.vgi.de/vgi-flexi/Eichstaett](http://www.vgi.de/vgi-flexi/Eichstaett)]



## Imposanter Donaudurchbruch

Ein absolutes Highlight ist eine Fahrt an Bord eines Ausflugsschiffes durch die „Weltenburger Enge“ mit dem beeindruckenden Donaudurchbruch und seinen bis zu 80 Meter hohen Felswänden. Im Jahr 2020 wurde das Naturschutzgebiet als „Erstes Nationales Naturmonument Bayerns“ ausgezeichnet.



Wasser hautnah



Kurzweilige Zillenrundfahrt



Unterwegs mit der Kristallflotte



Paddelspaß auf der Altmühl



Gemütliches Übersetzen mit der Fähre



Interessante Ausstellung mit Wasserspielplatz

# Wasser erleben

Erleben Sie unsere einzigartigen Flüsse aus einer ganz besonderen Perspektive.

Wasser verbindet unsere Region: In Ostwest-Richtung sind es die Donau und die Altmühl, nach Norden der Rhein-Main-Donau- und der Ludwigskanal, nach Süden die Abens, Amper und Isar.

Ausflugsschiffe auf der Donau laden dazu ein, sich einfach mal treiben zu lassen, den Ausblick auf die einmalige Landschaft zu genießen und sich dazu kulinarische Leckerbissen oder eine regionale Bierspezialität schmecken zu lassen.

Vom Kloster Weltenburg aus bietet sich auch die Möglichkeit einer kurzweiligen Zillenrundfahrt durch den Donaudurchbruch bis zur Einsiedelei Klösterl.

Aber auch Bootwandern im Altmühltal steht für ultimatives Sommervergnügen. Hier sind sowohl Anfänger als auch erfahrene Bootwandernde bestens unterwegs. Die gemütliche Fließgeschwindigkeit macht die Altmühl zum idealen Familienfluss. Profis, die es gern aktiver wollen, befahren den wildromantischen Donaudurchbruch von Weltenburg bis nach Kelheim.

## Thermenwelten Bad Abbach und Bad Gögging

In der Sauna- und Thermallandschaft der beiden Thermen können Sie herrlich entspannen und bei den zahlreichen Wellness-Angeboten den Alltag hinter sich lassen.



Bade- und Freizeit-Eldorado



Wasserspaß im Erlebnisbad



Erlebnisreiche Badeseen



Erfrischende Auszeit am See



Erholung und Wellness



Entspannung für Körper und Seele

# Wellness und Badespaß

Alleine, mit Freunden oder mit der ganzen Familie.

In den Erlebnisbädern wie dem Keldorado in Kelheim, dem Westbad in Regensburg mit verschiedenen Innen- und Außenbecken sowie Riesenrutsche und dem Freisinger Erlebnis Schwimmbad frisch ist Wasser- und Badespaß angesagt.

Wer's etwas beschaulicher mag, dem bieten idyllisch gelegene Badeseen wie zum Beispiel der Kratzmühlsee bei Kinding oder der Badesee „St. Agatha“ bei Riedenburg das richtige Entspannungsambiente.

Jungbrunnen für Körper und Seele sind die Kaiser-Therme in Bad Abbach und die Limes-Therme in Bad Gögging. In beiden Thermen stehen nicht nur Gesundheit und Prävention, sondern auch Wellness und Wohlfühlen auf dem Programm.

Tauchen Sie ein in vitalisierendes Mineral-Thermalwasser oder heilsames Schwefelwasser und entspannen Sie in modernen Saunawelten, in der Salzgrotte, bei Massagen, Beauty-Angeboten sowie Moor- und Kneippanwendungen.

# Kulinarische Vielfalt

Hier finden Sie alles, was das Herz begehrt.

In den fünf Landkreisen, die Sie mit unseren Freizeitbussen erkunden können, erleben Sie einzigartige Natur- und Kulturlandschaften in perfekter Kombination mit traditioneller bayerischer Gastlichkeit.

Es erwarten Sie gemütliche Gasthöfe mit regionaler Küchen-tradition vom Feinsten, urige Brauhäuser und gesellige Biergärten mit deftigen Brotzeiten sowie süffigen regionalen Bierspezialitäten.

Runden Sie Ihren Tagesausflug mit dem Genuss unserer regionalen Köstlichkeiten ab. Ob fangfrische Donaufische, erlesene Spargel- und traditionelle Wildgerichte, zartwürziges Altmühlertaler Lamm, zartes, aromatisches Juradistl-Weiderind aus dem Oberpfälzer Jura, die aus Freising stammende Brotzeitspezialität „Obazda“ und vieles mehr – bei allen Spezialitäten spielen Frische und Regionalität die Hauptrolle.

Wir wünschen guten Appetit!



**Altmühlertaler Lamm** | Der zartwürzige Genuss



**Fangfrischer Fisch** | Der leichte Genuss



**Hopfen und Bier** | Der süffige Genuss



**Süße Tradition** | Der verführerische Genuss



**Obst und Brand** | Der pure Genuss



**Abensberger Spargel** | Der edle Genuss



**Zünftige Brotzeit** | Der deftige Genuss



**Bayerisch welttoffen** | Der erlesene Genuss

## Einkehren und genießen

In den traditionellen Gasthäusern und urigen Biergärten werden Sie mit deftigen Brotzeiten und regionalen Schmankerln verwöhnt.

Ein kühles Bier der einheimischen Brauereien sorgt für die nötige Erfrischung.





### Einsteigen und entspannen

Der Freizeitbus ist der ideale Begleiter auf Ihrer Tour – egal, ob Sie mit oder ohne Fahrrad unterwegs sind.



### Unser Extra-Bonus:

Beim Vorzeigen eines gültigen Tagestickets erhalten Sie bei unseren Bonuspartnern am gleichen Fahrtag attraktive Vergünstigungen oder Extras. Bonuspartner sind z.B. Gastronomie, Museen und Sehenswürdigkeiten.

## Erlebnisreiche Ausflüge

Entdecken Sie mit den Freizeitbussen die Highlights der Region.

Unsere Freizeitbusse drehen von Mai bis Oktober ihre Runden durch das traumhaft schöne Donau- und Altmühltal sowie entlang der Abens ins idyllische Hopfenland Hallertau bis zu den Isaraunen. Ob alleine, mit der Familie oder mit Freunden, unsere Region bietet eine Vielzahl an Möglichkeiten für einen unvergesslichen Ausflug. Radeln, wandern, mit dem Boot oder Schiff fahren, klettern, Sehenswürdigkeiten bestaunen oder einfach nur entspannen – mit den Freizeitbussen können Sie preiswert und bequem auf Entdeckungsreise gehen.

### Unsere Fahrpreise:

- **Freizeitbus-Tagesticket inkl. Fahrradmitnahme** gilt einen Tag lang auf beiden Freizeitbuslinien 6010 und 6030 für beliebig viele Fahrten
- **Erwachsener: 7,00 Euro, Kind: 3,50 Euro**  
**Familie: 17,00 Euro** (2 Erwachsene und bis zu 3 Kinder unter 15 Jahren)
- **Kurzstrecken-Einzelticket** gilt für bis zu 4 Haltestellen  
**Erwachsener: 3,00 Euro, Kind: 2,00 Euro, Fahrrad: 3,50 Euro**

Alle Tickets sind direkt im Freizeitbus erhältlich.

Mehr Informationen zu Fahrpreisen und Bonuspartnern finden Sie unter: [www.freizeitbusse.de](http://www.freizeitbusse.de)  
Das Deutschlandticket wird anerkannt (Fahrrad: 3,50 Euro)

**Unschlagbar günstiges  
Tagesticket**

## Mit dem Rad auf Tour

Auf den Anhängern können Fahrräder einfach und sicher transportiert werden.



Einsteigen und genießen



Rauf aufs Radl



Den Wanderstock ausgepackt



Einfach nur wohlfühlen

# Entspannt unterwegs

Gönnen Sie sich eine Auszeit mit unseren Freizeitbussen.

Mit modernen Fahrradanhängern ausgestattet verkehren die Freizeitbusse entlang malerischer Rad- und Wanderwege, sodass Sie bestimmte Strecken Ihrer Tour radeln, wandern oder auch ganz entspannt mit dem Bus zurücklegen können.

## Hinweise zur Fahrradmitnahme:

Auf den Anhängern können 16 Fahrräder befördert werden. Ausgenommen hiervon sind Tandems, Lastenräder, Liegeräder sowie Mountainbikes mit extra dicken Reifen (sog. Fatbikes). Gegenstände an den Fahrrädern (z.B. Körbe, Kindersitze, Taschen) müssen vor dem Beladen entfernt werden. Die Beladung sollte durch den Fahrgast gewährleistet sein.

Damit wir Engpässe vermeiden und den Fahrradtransport garantieren können, möchten wir Sie bitten, vor Fahrtantritt einen Stellplatz für Ihr Fahrrad zu reservieren. Dies ist einfach und schnell über unsere [Online-Buchungsplattform](#), aber auch telefonisch möglich.

Mehr Informationen hierzu erhalten Sie unter [www.freizeitbusse.de](http://www.freizeitbusse.de) oder unter der gebührenfreien Rufnummer **0800 333 8383**.

Beachten Sie bitte, dass an manchen Tagen viele Fahrräder verladen werden müssen. Wir bitten um Verständnis, wenn es dadurch zu leichten Verspätungen kommen kann.

**Gute Fahrt und viel Spaß auf Ihrer Entdeckungsreise!**



**Herausgeber:** Verkehrsverbund Landkreis Kelheim  
**© Fotos:** Landratsamt Kelheim, Tourismusverband Kelheim e.V. (Stefan Gruber, Rainer Schneck), Informationszentrum Naturpark Altmühltal (BGA), Naturpark Altmühltal, Tourismusverband Ostbayern e.V., Landratsamt Freising (Dietmar Dengel, Leonard Niemann, Udo Bernhart), Touristinfo Freising (Christian Schrammer), Diözesanmuseum Freising (Dirk Daniel Mann), Tourismusverband Oberbayern München e.V. (Peter von Felbert), Bayerische Staatsforsten (Herbert Rudolf), Brauerei zum Kuchlbauer GmbH & Co KG, Tourist-Information Bad Gögging (DH Studio Köln), Bayerische Schlösserverwaltung (Heiko Oehme), Hopfenland Hallertau Tourismus e.V. (Anton Mirwald, Stadt Abersberg, Florian Trykowski), Schlossgarten Ratzenhofen, Omnibusverkehr Franken GmbH (Reinhard Mederer, Stefan Gruber), frisch (Christian Schrammer), Stadt Regensburg (Bildokumentation), Regensburg Tourismus GmbH, Tropfsteinhöhle Schulerloch, Keldorado Bäderbetriebe GmbH, Freisinger Stadtwerke, Stadt Riedenburg, Stadt Beilngries, AltmühlBOB GmbH, Omnibusverkehr Franken GmbH (Reinhard Mederer, Florian Trykowski), Markt Essing, Rainer Schneck, Wurm+Noé, Kristallmuseum & Fasswirtschaft Riedenburg, Jörg Rudolf, Dietmar Dengel, Herbert Stolz, Gabi Roehrl, Gerd Grimm, Jura-Museum Eichstätt, Dinosauriermuseum Denkendorf, Kaiser-Therme Bad Abbach, Limes-Therme Bad Gögging, TOM e.V. Peter von Felbert, openstreetmap.org, Adobe Stock, shutterstock.com  
**Konzeption/Gestaltung/Umsetzung:** Rubel Corporate Design GmbH, Sinzing, [www.agentur-rubel.de](http://www.agentur-rubel.de) / Alle Angaben in diesem Flyer sind ohne Gewähr.



### Informationen zu den Freizeitbussen:

#### Verkehrsverbund Landkreis Kelheim

Tel.: 09441 207-3525

0800 333 8383 (gebührenfrei)

E-Mail: [info@freizeitbusse.de](mailto:info@freizeitbusse.de)

[www.freizeitbusse.de](http://www.freizeitbusse.de)

### Informationen zu den Ausflugszielen:

#### Tourismusverband im Landkreis Kelheim e.V.

Tel.: 09441 207-7330

E-Mail: [info@tourismus-landkreis-kelheim.de](mailto:info@tourismus-landkreis-kelheim.de)

[www.herzstueck.bayern](http://www.herzstueck.bayern)

#### Informationszentrum Naturpark Altmühltal

Tel.: 08421 9876-0

E-Mail: [info@naturpark-altmuehltal.de](mailto:info@naturpark-altmuehltal.de)

[www.naturpark-altmuehltal.de](http://www.naturpark-altmuehltal.de)

#### Tourismusreferat Landkreis Freising

Tel.: 08161 600-30109

E-Mail: [tourismus@kreis-fs.de](mailto:tourismus@kreis-fs.de)

[www.tourismus-kreis-freising.de](http://www.tourismus-kreis-freising.de)